

SECRETARIA DE ESTADO  
DA AGRICULTURA,  
DO DESENVOLVIMENTO  
AGRÁRIO E DA PESCA



**SERGIPE**  
GOVERNO DO ESTADO

**ANÁLISE DE COMPONENTE  
DE VIGILÂNCIA PARA  
FEBRE AFTOSA**

**TRÂNSITO  
INSTERESTADUAL  
2022**





SECRETARIA DE ESTADO DA AGRICULTURA, DO DESENVOLVIMENTO RURAL E DA PESCA  
EMPRESA DE DESENVOLVIMENTO AGROPECUÁRIO DE SERGIPE – EMDAGRO

## **GOVERNO DE SERGIPE**

**FÁBIO MITIDIERI**  
**GOVERNADOR DO ESTADO**

**JOSÉ SOBRAL**  
**VICE-GOVERNADOR**

**ZECA DA SILVA**  
**SECRETÁRIO DE ESTADO DA AGRICULTURA, DESENVOLVIMENTO AGRÁRIO E DA PESCA**

## **EMPRESA DE DESENVOLVIMENTO AGROPECUÁRIO DE SERGIPE**

**GILSON DOS ANJOS SILVA**  
**DIRETOR PRESIDENTE**

**FERNANDO ANDRÉ OLIVEIRA**  
**DIRETOR ADMINISTRATIVO E FINANCEIRO**

**MARIA APARECIDA ANDRADE NASCIMENTO**  
**DIRETORA DE DEFESA ANIMAL E VEGETAL**

**JEAN CARLOS NASCIMENTO FERREIRA**  
**DIRETOR DE ASSISTÊNCIA TÉCNICA E EXTENSÃO RURAL**

**MARCELO SILVA DOS SANTOS**  
**DIRETOR DE AÇÃO FUNDIÁRIA**

**LUCYLA MAIA DE ALBUQUERQUE MARIZ FLOR**  
**COORDENADORA DE CONTROLE AGROPECUÁRIO**



SECRETARIA DE ESTADO DA AGRICULTURA, DO DESENVOLVIMENTO RURAL E DA PESCA  
EMPRESA DE DESENVOLVIMENTO AGROPECUÁRIO DE SERGIPE – EMDAGRO

Sumário

<b>1. INTRODUÇÃO</b> .....	<b>5</b>
<b>2. REGISTRO DE FISCALIZAÇÕES NOS POSTOS FIXOS DE FRONTEIRA</b> .....	<b>5</b>
2.1. POSTO FIXO DE CRISTINÁPOLIS .....	5
2.1.1. LOCALIZAÇÃO.....	5
2.1.2. TRÂNSITO ANIMAL.....	5
2.2. POSTO FIXO DE PROPRIÁ.....	7
2.2.1. LOCALIZAÇÃO.....	7
2.2.2. TRÂNSITO ANIMAL.....	7
2.3. POSTO FIXO DE CANINDÉ DE SÃO FRANCISCO.....	8
2.3.1. LOCALIZAÇÃO.....	8
2.3.2. TRÂNSITO ANIMAL.....	9
2.4. POSTO FIXO DE PORTO DA FOLHA (NITERÓI).....	10
2.4.1. LOCALIZAÇÃO.....	10
2.4.2. TRÂNSITO ANIMAL.....	10
<b>3. CONTROLE DE TRÂNSITO – GTA’S SERGIPE</b> .....	<b>11</b>
3.1. BOVINOS/CAPRINOS/OVINOS/SUÍNOS:.....	11
<b>4. DISCUSSÃO DE RESULTADOS</b> .....	<b>15</b>
<b>5. CONSIDERAÇÕES FINAIS</b> .....	<b>15</b>



SECRETARIA DE ESTADO DA AGRICULTURA, DO DESENVOLVIMENTO RURAL E DA PESCA  
EMPRESA DE DESENVOLVIMENTO AGROPECUÁRIO DE SERGIPE – EMDAGRO

## APRESENTAÇÃO

A finalidade deste documento é apresentar o histórico de registros da movimentação nos postos fixos de fiscalização do no ano de 2022, para que através dos dados encontrados possamos fazer uma análise da eficiência e necessidade da manutenção dos mesmos, além de obter informações para nortear as ações da Defesa Sanitária quanto ao fluxo agropecuário e de produtos e subprodutos de origem animal.

## 1. INTRODUÇÃO

Sergipe é uma das 27 unidades federativas do Brasil, situado na Região Nordeste e tem por limites o oceano Atlântico a leste, os estados da Bahia a oeste e ao sul e de Alagoas ao norte, do qual está separado pelo Rio São Francisco. É o menor dos estados brasileiros e ao todo possui 75 municípios, ocupando uma área total de 21.910,348 km<sup>2</sup>.

A Empresa de Desenvolvimento Agropecuário de Sergipe (EMDAGRO) é responsável pelo desenvolvimento das atividades de Defesa Sanitária Animal e Vegetal no estado de Sergipe, possuindo 01 Unidade Central, 04 Unidades Regionais, 14 Unidades Veterinárias Locais, 04 Postos Fixos de Fiscalização Agropecuária (Barreiras Zoofitosanitárias) e 01 Equipe de Fiscalização Móvel.

Entre as atividades da Defesa Sanitária destaca-se a fiscalização do trânsito de animais seus produtos e subprodutos e de vegetais. As ações de fiscalização desenvolvidas tem como fundamento legal normas sanitárias descritas na legislação estadual e federal, as quais são cumpridas para assegurar que o fluxo de movimentação de animais e vegetais possa ocorrer com segurança; essas regras e normas têm como objetivo principal impedir a difusão de doenças nos rebanhos e plantações do Estado, bem como garantir o correto transporte de produtos de origem animal que vão para o consumo humano.

O Estado de Sergipe possui reconhecimento internacional de área livre de Peste Suína Clássica, e por se encontrar na divisa com o estado de Alagoas que atualmente encontra-se com o status de não livre para essa doença, valoriza a necessidade e o trabalho dos “barreiristas” indispensável para impedir a reintrodução do vírus da Peste Suína Clássica no estado.

## 2. REGISTRO DE FISCALIZAÇÕES NOS POSTOS FIXOS DE FRONTEIRA

### 2.1. POSTO FIXO DE CRISTINÁPOLIS

#### 2.1.1. LOCALIZAÇÃO

O posto fixo de Cristinápolis está localizado no município de Cristinápolis – SE. As coordenadas geográficas do posto são: S = 11° 30' 38,5'' e W= 38° 47' 19,4''. O posto de Cristinápolis funciona em horário integral de 24 horas durante os 7 dias da semana, com plantão de 48 horas de trabalho com 144 horas de folga.

#### 2.1.2. TRÂNSITO ANIMAL

O trânsito entre os Estados de Sergipe e Bahia neste ponto se dá através rodovia BR 101, considerado o corredor sanitário do Estado.

No ano de 2022 os registros de fiscalização no posto fixo de Cristinápolis para as espécies foco no Programa Nacional de Vigilância para Febre Aftosa estão descritas na tabela a seguir:

SECRETARIA DE ESTADO DA AGRICULTURA, DO DESENVOLVIMENTO RURAL E DA PESCA  
EMPRESA DE DESENVOLVIMENTO AGROPECUÁRIO DE SERGIPE – EMDAGRO

PF CRISTINÓPOLIS - Nº DE ANIMAIS REGISTRADOS POR ORIGEM					
UF ORIGEM	ESPÉCIE				Total de Animais
	Bovina	Caprina	Ovina	Suína	
ALAGOAS	80	2	4	0	86
BAHIA	1.074	0	139	0	1.213
CEARÁ	29	0	0	0	29
DISTRITO FEDERAL	6	0	0	0	6
ESPIRITO SANTO	20	0	0	0	20
GOIÁS	71	0	0	284	355
MATO GROSSO	59	0	0	7.291	7.350
MATO GROSSO DO SUL	266	0	0	0	266
MINAS GERAIS	825	0	0	5.933	6.758
PARAÍBA	2	0	0	0	2
PARANÁ	271	0	0	467	738
PERNAMBUCO	0	0	1	0	1
PIAUÍ	219	0	0	0	219
RIO DE JANEIRO	24	0	11	0	35
RIO GRANDE DO SUL	11	0	0	0	11
SANTA CATARINA	0	0	0	3.035	3.035
SÃO PAULO	690	0	171	2.090	2.951
SERGIPE	166	5	80	370	621
TOCANTINS	631	0	0	0	631
<b>Total Geral</b>	<b>4.444</b>	<b>7</b>	<b>406</b>	<b>19.470</b>	<b>24.327</b>

FONTE: SIAPEC 3

Dos **24.327** animais que passaram pelo posto fixo de Cristinápolis, um total de **13.047** animais foram registrados em trânsito para Sergipe, entrando pelo acesso do corredor sanitário 101 SUL, com a seguinte distribuição por espécie:

PF CRISTINÓPOLIS - Nº DE ANIMAIS REGISTRADOS COM DESTINO À SERGIPE				
UF ORIGEM	ESPÉCIE			Total de Animais
	Bovina	Ovina	Suíno	
BAHIA	645	10	0	655
CEARÁ	25	0	0	25
GOIÁS	20	0	284	304
MATO GROSSO	38	0	5.905	5.943
MATO GROSSO DO SUL	135	0	0	135
MINAS GERAIS	453	0	3.987	4.440
PARANÁ	254	0	145	399
PERNAMBUCO	0	1	0	1

PIAUÍ	219	0	0	219
RIO DE JANEIRO	24	0	0	24
SÃO PAULO	405	0	82	487
TOCANTINS	415	0	0	415
<b>Total Geral</b>	<b>2.633</b>	<b>11</b>	<b>10.403</b>	<b>13.047</b>

FONTE: SIAPEC 3

## 2.2. POSTO FIXO DE PROPRIÁ

### 2.2.1. LOCALIZAÇÃO

O posto fixo de Propriá localiza-se no município de Propriá – SE e fica situado às margens do Rio São Francisco que divide os estados de Sergipe e Alagoas. As coordenadas geográficas do posto são; S= 10° 13' 6,33" e W = 36° 50' 22,00". O posto de Propriá funciona em horário integral de 24 horas durante os 7 dias da semana, com plantão de 48 horas de trabalho com 144 horas de folga.

### 2.2.2. TRÂNSITO ANIMAL

A travessia entre os Estados de Sergipe e Alagoas neste ponto se dá através de ponte fixa, localizada rodovia BR 101, considerado o Corredor Sanitário do Estado.

No ano de 2022 os registros de fiscalização no posto fixo de Propriá para as espécies foco no Programa Nacional de Vigilância para Febre Aftosa estão descritas na tabela a seguir:

PF PROPRIÁ - Nº DE ANIMAIS REGISTRADOS POR ORIGEM					
UF DE ORIGEM	ESPÉCIE				Total de Animais
	Bovina	Caprina	Ovina	Suína	
ALAGOAS	957	3	468	0	1.428
BAHIA	462	0	68	270	800
DISTRITO FEDERAL	14	0	0	0	14
GOIÁS	76	0	0	84	160
MATO GROSSO	70	0	0	1.646	1.716
MATO GROSSO DO SUL	108	0	0	0	108
MINAS GERAIS	362	0	0	1.480	1.842
PARAÍBA	42	0	41	0	83
PARANÁ	3	0	0	547	550
PERNAMBUCO	218	0	79	0	297
PIAUÍ	4	0	0	0	4
RIO DE JANEIRO	0	0	11	0	11
RIO GRANDE DO NORTE	18	0	0	0	18

SECRETARIA DE ESTADO DA AGRICULTURA, DO DESENVOLVIMENTO RURAL E DA PESCA  
EMPRESA DE DESENVOLVIMENTO AGROPECUÁRIO DE SERGIPE – EMDAGRO

RIO GRANDE DO SUL	11	0	0	0	11
SANTA CATARINA	1	0	0	2.090	2.091
SÃO PAULO	243	0	186	2.115	2.544
SERGIPE	803	0	27	1.128	1.958
TOCANTINS	196	0	0	0	196
<b>Total Geral</b>	<b>3.588</b>	<b>3</b>	<b>880</b>	<b>9.360</b>	<b>13.831</b>

FONTE: SIAPEC 3

Dos **13.831** animais que foram registrados em trânsito pelo posto fixo de Propriá, um total **997** de tiveram como destino Sergipe, entrando pelo acesso do corredor sanitário 101 NORTE, com a seguinte distribuição por espécie:

PF PROPRIÁ - N° DE ANIMAIS REGISTRADOS COM DESTINO À SERGIPE					
UF ORIGEM	ESPÉCIE				Total de Animais
	Bovina	Caprina	Ovina	Suino	
ALAGOAS	648	1	130	0	779
BAHIA	45	0	0	0	45
GOIÁS	5	0	0	0	5
MATO GROSSO DO SUL	1	0	0	0	1
PARAÍBA	27	0	41	0	68
PERNAMBUCO	8	0	39	0	47
PIAUI	4	0	0	0	4
RIO GRANDE DO NORTE	2	0	0	0	2
SANTA CATARINA	0	0	0	44	44
SÃO PAULO	2	0	0	0	2
<b>Total Geral</b>	<b>742</b>	<b>1</b>	<b>210</b>	<b>44</b>	<b>997</b>

FONTE: SIAPEC 3

## 2.3. POSTO FIXO DE CANINDÉ DE SÃO FRANCISCO

### 2.3.1. LOCALIZAÇÃO

O posto fixo de Canindé de São Francisco está localizado no município de Canindé de São Francisco – SE, região do Alto Sertão Sergipano e está situado às margens do Rio São Francisco que divide os Estados de Sergipe e Alagoas. As coordenadas geográficas do posto são: S= 09° 38' 53,1" e W= 37° 46' 07,73". O posto de Canindé funciona em horário integral de 24 horas durante os 7 dias da semana, com plantão de 48 horas de trabalho com 144 horas de folga.



### 2.3.2. TRÂNSITO ANIMAL

A trânsito entre os Estados de Sergipe e Alagoas se dá através de ponte fixa, que liga os dois Estados, que fica no início da rodovia SE 206, próximo a usina hidroelétrica de Xingó.

No ano de 2022 os registros de fiscalização no posto fixo de Canindé de São Francisco para as espécies foco no Programa Nacional de Vigilância para Febre Aftosa estão descritas na tabela a seguir:

PF CANINDÉ - N° DE ANIMAIS REGISTRADOS POR ORIGEM					
UF ORIGEM	ESPÉCIE				Total de Animais
	Bovina	Caprina	Ovina	Suína	
ALAGOAS	486	30	1.272	0	1.788
BAHIA	816	0	0	0	816
CEARÁ	132	40	14	0	186
PARAÍBA	15	0	0	0	15
PARANÁ	0	0	0	31	31
PERNAMBUCO	76	1	5	0	82
SÃO PAULO	0	0	0	1	1
SERGIPE	1523	0	43	1.774	3.340
<b>Total Geral</b>	<b>3.048</b>	<b>71</b>	<b>1.334</b>	<b>1.806</b>	<b>6.259</b>

FONTE: SIAPEC 3

Dos **6.259** animais que foram registrados em trânsito pelo posto fixo de Canindé de São Francisco, um total **1.760** de tiveram como destino Sergipe, entrando pelo acesso SE 206, com a seguinte distribuição por espécie:

PF CANINDÉ - N° DE ANIMAIS REGISTRADOS COM DESTINO À SERGIPE				
UF ORIGEM	ESPÉCIE			Total de Animais
	Bovina	Caprina	Ovina	
ALAGOAS	335	30	1.272	1.637
CEARÁ	56	0	0	56
PARAÍBA	15	0	0	15
PERNAMBUCO	46	1	5	52
<b>Total Geral</b>	<b>452</b>	<b>31</b>	<b>1.277</b>	<b>1.760</b>

FONTE: SIAPEC 3

## 2.4. POSTO FIXO DE PORTO DA FOLHA (NITERÓI)

### 2.4.1. LOCALIZAÇÃO

O posto fixo de Niterói está localizado no município de Porto da Folha – SE, na localidade de Niterói região do Alto Sertão Sergipano, fica às margens do Rio São Francisco que divide os Estados de Sergipe e Alagoas. As coordenadas geográficas do posto são: S= 09° 45' 07,78" e W= 37° 26'18,00". O posto de Niterói funciona em horário integral de 24 horas durante os 7 dias da semana, com plantão de 48 horas de trabalho com 144 horas de folga.

### 2.4.2. TRÂNSITO ANIMAL

A travessia entre os Estados na localidade de Niterói é realizada através de balsa com horário determinado, não funcionando em horário noturno.

No ano de 2021 os registros de fiscalização no posto fixo de Niterói para as espécies foco no Programa Nacional de Vigilância para Febre Aftosa estão descritas na tabela a seguir:

PF NITERÓI - N° DE ANIMAIS REGISTRADOS POR ORIGEM				
UF ORIGEM	ESPÉCIE			Total de Animais
	Bovina	Ovina	Suíno	
ALAGOAS	2.085	220	0	2.305
BAHIA	391	0	0	391
PARANÁ	0	0	158	158
PERNAMBUCO	144	0	0	144
SANTA CATARINA	22	0	0	22
SERGIPE	10.137	44	14.190	24.371
<b>Total Geral</b>	<b>12.779</b>	<b>264</b>	<b>14.348</b>	<b>27.391</b>

FONTE: SIAPEC 3

Dos **27.391** animais que foram registrados em trânsito pelo posto fixo de Niterói, um total **2.236** de tiveram como destino Sergipe, entrando pelo acesso da balsa que faz o tráfego SERGIPE/ALAGOAS, via Rio São Francisco, com a seguinte distribuição por espécie:

PF NITERÓI - N° DE ANIMAIS REGISTRADOS COM DESTINO À SERGIPE			
UF ORIGEM	ESPÉCIE		Total de Animais
	Bovina	Ovina	
ALAGOAS	1.872	220	2.092

PERNAMBUCO	144	0	144
<b>Total Geral</b>	<b>2.016</b>	<b>220</b>	<b>2.236</b>

FONTE: SIAPEC 3

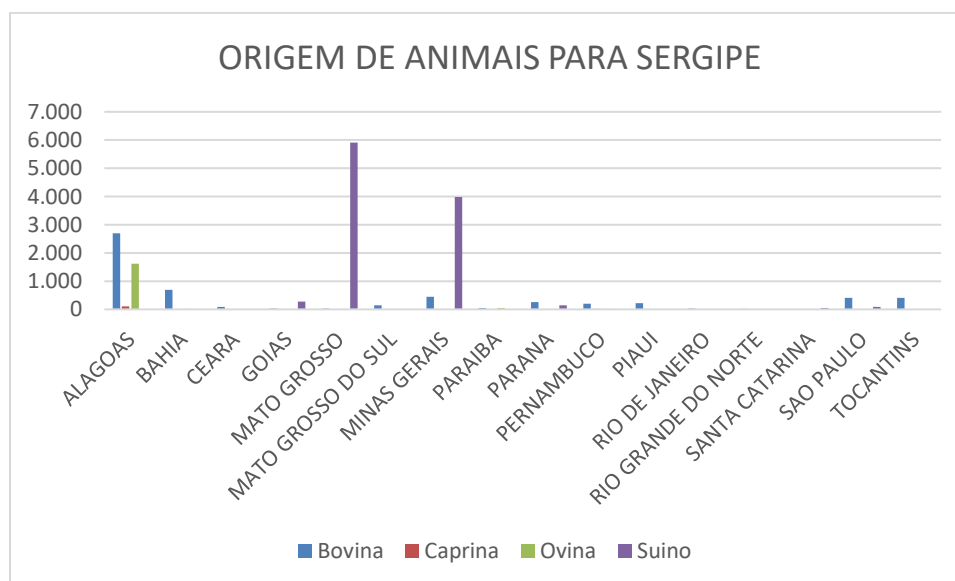
### 3. CONTROLE DE TRÂNSITO – GTA’S SERGIPE

#### 3.1. BOVINOS/CAPRINOS/OVINOS/SUÍNOS:

A seguir temos o número de animais que deram entrada no estado de Sergipe, a partir de dados extraídos do SIAPEC3 com base nos registros de GTA’s nos postos de fiscalização.

ANIMAIS COM DESTINO À SERGIPE					
UF DE ORIGEM	ESPÉCIE				Total Geral
	Bovina	Caprina	Ovina	Suína	
ALAGOAS	2.692	111	1.622	0	4.425
BAHIA	690	0	10	0	700
CEARÁ	81	0	0	0	81
GOIÁS	25	0	0	284	309
MATO GROSSO	38	0	0	5.905	5.943
MATO GROSSO DO SUL	136	0	0	0	136
MINAS GERAIS	437	0	0	3.987	4.424
PARAÍBA	42	0	41	0	83
PARANÁ	254	0	0	145	399
PERNAMBUCO	196	1	16	0	213
PIAUÍ	223	0	0	0	223
RIO DE JANEIRO	24	0	0	0	24
RIO GRANDE DO NORTE	2	0	0	0	2
SANTA CATARINA	0	0	0	44	44
SÃO PAULO	407	0	0	82	489
TOCANTINS	415	0	0	0	415
<b>Total Geral</b>	<b>5.662</b>	<b>112</b>	<b>1.689</b>	<b>10447</b>	<b>17.910</b>

FONTE: SIAPEC 3



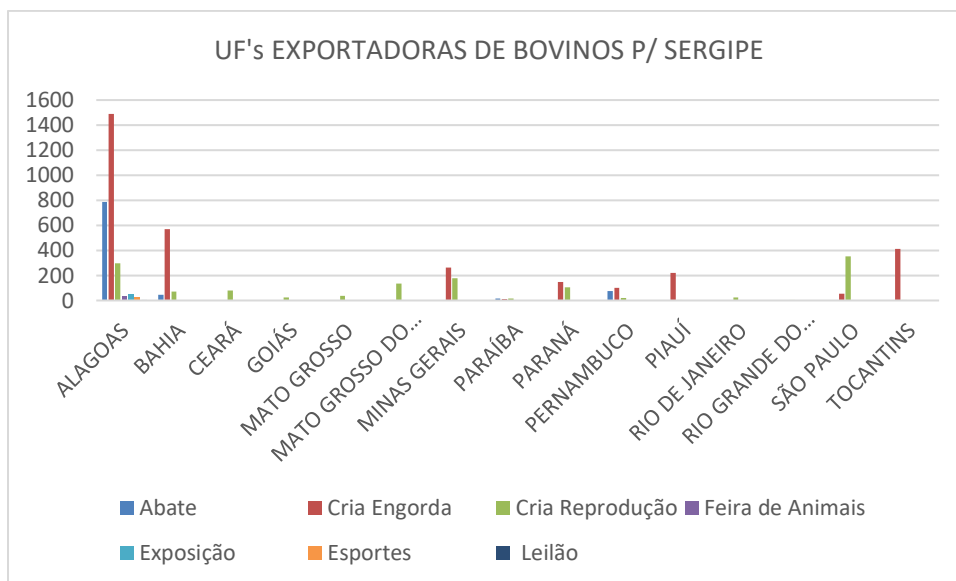
FORNTE: SIAPEC 3

Abaixo temos o descritivo da finalidade do trânsito, conforme registro nas GTA's de origem.

REGISTRO DE INGRESSO DE BOVINOS PARA SERGIPE- FINALIDADE								
UF DE ORIGEM	Abate	Cria Engorda	Cria Reprodução	Feira de Animais	Exposição	Esportes	Leilão	TOTAL
ALAGOAS	787	1.491	298	39	51	25	1	2.692
BAHIA	45	569	71	0	0	0	5	690
CEARÁ	0	0	81	0	0	0	0	81
GOIÁS	0	0	25	0	0	0	0	25
MATO GROSSO	0	0	38	0	0	0	0	38
MATO GROSSO DO SUL	0	3	133	0	0	0	0	136
MINAS GERAIS	0	261	176	0	0	0	0	437
PARAÍBA	15	12	15	0	0	0	0	42
PARANÁ	0	148	106	0	0	0	0	254
PERNAMBUCO	77	99	20	0	0	0	0	196
PIAUÍ	0	220	3	0	0	0	0	223
RIO DE JANEIRO	0	0	24	0	0	0	0	24
RIO GRANDE DO NORTE	0	0	2	0	0	0	0	2
SÃO PAULO	0	54	353	0	0	0	0	407
TOCANTINS	0	411	4	0	0	0	0	415
<b>Total Geral</b>	<b>924</b>	<b>3.268</b>	<b>1.349</b>	<b>39</b>	<b>51</b>	<b>25</b>	<b>6</b>	<b>5.662</b>

FORNTE: SIAPEC 3

SECRETARIA DE ESTADO DA AGRICULTURA, DO DESENVOLVIMENTO RURAL E DA PESCA  
EMPRESA DE DESENVOLVIMENTO AGROPECUÁRIO DE SERGIPE – EMDAGRO



FONTE: SIAPEC 3

REGISTRO DE INGRESSO DE CAPRINOS EM SERGIPE- FINALIDADE			
UF DE ORIGEM	Cria Engorda	Feira de Animais	TOTAL
ALAGOAS	111	0	111
PERNAMBUCO	0	1	1
<b>Total Geral</b>	<b>111</b>	<b>1</b>	<b>112</b>

FONTE: SIAPEC 3

REGISTRO DE INGRESSO DE OVINOS EM SERGIPE- FINALIDADE						
UF DE ORIGEM	Abate	Cria Engorda	Cria Reprodução	Feira de Animais	Exposição	TOTAL
ALAGOAS	98	1.475	49	0	0	1.622
BAHIA	0	0	0	0	10	10
PARAÍBA	0	0	41	0	0	41
PERNAMBUCO	0	0	11	5	0	16
<b>Total Geral</b>	<b>98</b>	<b>1.475</b>	<b>101</b>	<b>5</b>	<b>10</b>	<b>1.689</b>

FONTE: SIAPEC 3

REGISTRO DE INGRESSO SUÍNOS EM SERGIPE- FINALIDADE				
UF DE ORIGEM	Abate	Cria Engorda	Cria Reprodução	TOTAL
GOIÁS	0	284	0	284
MATO GROSSO	612	5.293	0	5.905

SECRETARIA DE ESTADO DA AGRICULTURA, DO DESENVOLVIMENTO RURAL E DA PESCA  
EMPRESA DE DESENVOLVIMENTO AGROPECUÁRIO DE SERGIPE – EMDAGRO

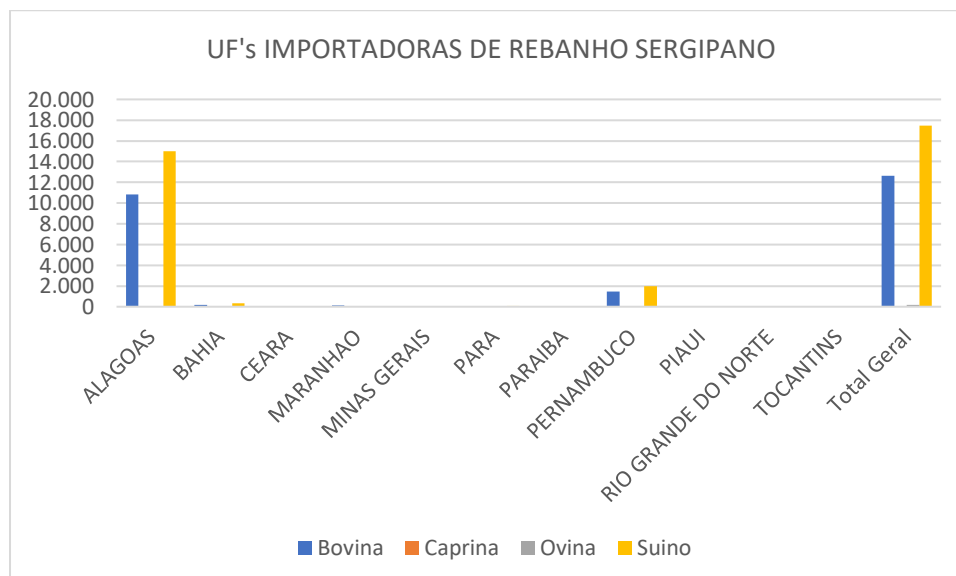
MINAS GERAIS	210	3.651	126	3.987
PARANÁ	0	0	145	145
SANTA CATARINA	44	0	0	44
SÃO PAULO	0	0	82	82
<b>Total Geral</b>	<b>866</b>	<b>9.228</b>	<b>353</b>	<b>10.447</b>

FONTE: SIAPEC 3

Destacamos a relação dos Estados que mais “importam” animais oriundos de Sergipe, com base nos registros de de trânsito interestadual registrados pelos postos fixos de fronteira são:

ESTADOS QUE MAIS IMPORTAM REBANHO DE SERGIPE				
UF DESTINO	BOVINOS	CAPRINOS	OVINOS	SUÍNOS
ALAGOAS	10.825	0	46	14.983
BAHIA	167	0	36	355
CEARÁ	32	0	0	0
MARANHÃO	104	0	1	0
MINAS GERAIS	3	0	0	0
PARÁ	0	0	43	80
PARAÍBA	9	0	0	0
PERNAMBUCO	1.459	4	20	2.004
PIAUI	12	0	2	0
RIO GRANDE DO NORTE	18	0	1	40
TOCANTINS	0	5	0	45
<b>Total Geral</b>	<b>12.629</b>	<b>9</b>	<b>194</b>	<b>17.462</b>

FONTE: SIAPEC 3



FONTE: SIAPEC 3



SECRETARIA DE ESTADO DA AGRICULTURA, DO DESENVOLVIMENTO RURAL E DA PESCA  
EMPRESA DE DESENVOLVIMENTO AGROPECUÁRIO DE SERGIPE – EMDAGRO

#### **4. DISCUSSÃO DE RESULTADOS**

Diante dos resultados levantados através de dados fornecidos pelo SIAPEC3, consideramos que os registros realizados através dos Postos Fixos de fiscalização colaboram com a facilitação da disponibilização de informações onde temos a possibilidade de rastrear com base nos registros de cargas que entram para o Estado, a origem e destino de animais, sendo assim, uma grande ferramenta para realização da vigilância nas propriedades/municípios que tem maior expressividade na aquisição de animais de outros estados.

O trânsito de suínos com destino à sergipe se deu unicamente pelo acesso BR 101 sul, PF Cristinápolis, os demais postos registraram trânsito de suínos apenas de egresso. Os registros confirmam que as barreiras sanitárias que fazem fronteira com Alagoas (PF Propriá, Niterói e Canindé) estão efetivas e eficientes, tem um número de registros significativo e devem ser mantidas,.

#### **5. CONSIDERAÇÕES FINAIS**

A análise de trânsito demonstra características importantes quanto às origens e destinos dos animais no estado de Sergipe, evidenciando que as barreiras sanitárias nos postos fixos, tem papel fundamental no registro do trânsitos de diferentes origens e status sanitários distintos, para que o estado se previna na entrada de doenças já controladas e erradicadas no estado de Sergipe.

A ferramenta de rastreabilidade através dos dados informados através do SIAPEC3, nos dá uma visibilidade ampla; porém consideramos uma necessidade emergencial da celeridade de informações através da plataforma de gestão da agropecuária (PGA).